<u>МИНИСТЕРСТВО НА ОБРАЗОВАНИЕТО, МЛАДЕЖТА И НАУКАТА</u>
НАЦИОНАЛНА ОЛИМПИАДА ПО ГЕОГРАФИЯ И ИКОНОМИКА
ОБЛАСТЕН КРЪГ– 19.03.2011 г.
СЪСТЕЗАТЕЛНА ГРУПА – X–XII клас

Уважаеми ученици, предложеният изпитен вариант съдържа 30 тестови задачи, които са от 3 типа:
*1. Тестови задачи от затворен тип с четири възможни отговора, от които само един е верен. Верният отговор се отбелязва със знака **X само със син химикал.***
2.Тестови задачи със свободен отговор, който се попълва на обозначеното място.
3. Практическа задача.
*Поправки на отговори, триене, отбелязвания с молив и задрасквания **не се допускат**.*
Работете само със син химикал.
Максималният брой точки, който можете да получите е 200. Пропуснат или сгрешен отговор се оценява с 0 точки.
По време на изпита не може да ползвате допълнителни помагала или пособия.
Разполагате с 2 астрономически часа.

Желаем Ви успех!

1. Разстоянието по карта между най-западната и най-източната точка на България е 34,6 см, а действителното разстояние е около 519 км. Изчислете мащаба на картата, по която е направено измерването: М 1: ?

…….

5 т.

2. Основоположник на съвременната география в България е:
А) Неофит Рилски
Б) д-р Иван Богоров
В) Анастас Иширков
Г) Жеко Радев

3 т.

3. Подредете в хронологична последователност международните договори и спогодби, в резултат на които се променят границите и територията на България от Освобождението до края на Втората световна война:
1. Ньойски договор
2. Берлински договор
3. Лондонски договор
4. Сан-Стефански договор
5. Парижки договори
6. Крайовска спогодба
7. Букурещки договор

А) 1,2,3,4,5,6,7
Б) 4,2,7,3,1,5,6
В) 4,3,2,1,7,5,6
Г) 4,2,3,7,1,6,5

7 т.

4. Правилното разположение от изток на запад на обектите по северната граница на България е:
А) остров Белене, устие на р. Янтра, ферибот Видин – Калафат
Б) устие на р. Русенски Лом, ферибот Никопол – Турну Мъгуреле, град Лом
В) ферибот Оряхово – Бекет, град Свищов, ГКПП Дуранкулак
Г) ГКПП Йовково, устие на р. Осъм, ферибот Силистра – Кълъраш

5 т.

5. Оградете на картата имената на две селища, покрай които преминава транспортен коридор коридор № 4.

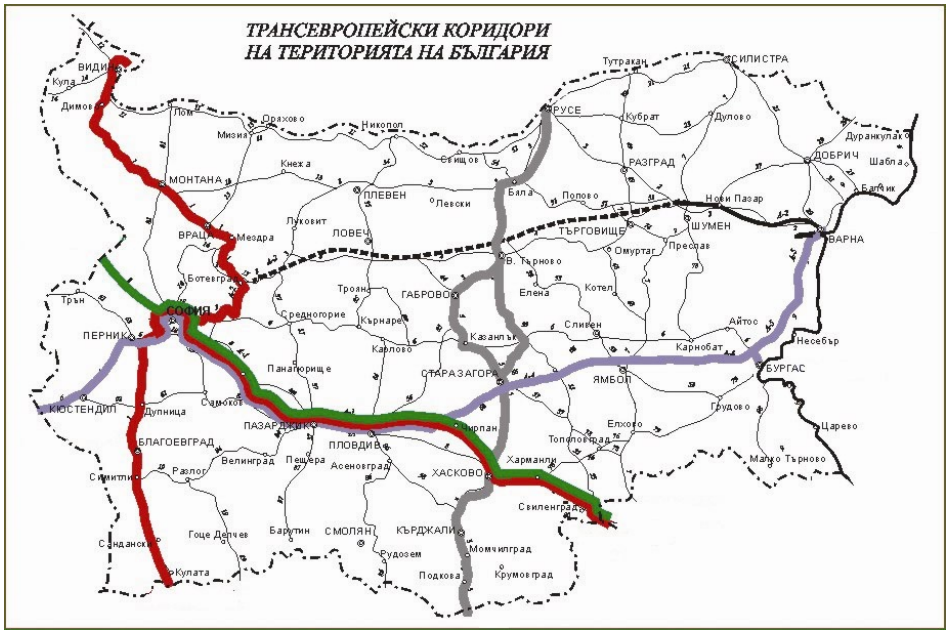

6 т.

6. Посочете седловините, чрез които планината Рила се свързва с планините:
А) Родопи - ……..
Б) Верила - ……
В) Средна гора - ……
Г) Пирин - ……

5 х 4 т. = **20 т.**

7. В коя двойка „суровина – производство“ е допусната грешка?
А) каменна сол – химическа промишленост
Б) кварцов пясък – стъкларска промишленост
В) каолин – порцеланово-фаянсова промишленост
Г) зеолит – циментова промишленост

4 т.

8. При активното и обширно проявление на кой атмосферен център е измерен абсолютният температурен минимум (– 24,3°) във Варна на 10 февруари, 1929 г., когато дори морето е замръзнало?
А) Исландски
Б) Генуезки
В) Сибирски
Г) Азорски

5 т.

9. В коя климатична област на България се намира реката, чиято хидрограма е показана (хидрограмата е за долното течение на реката)?

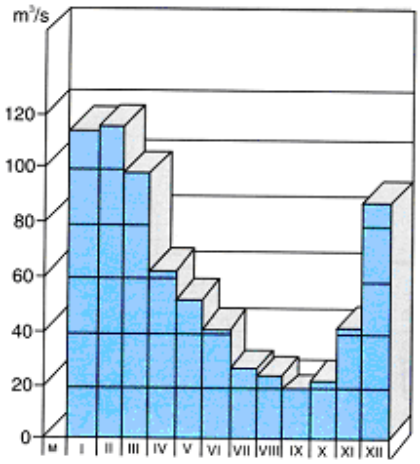

……

7 т.

10. За кой тип почви се отнася следната характеристика?
„Образувани са по заливните тераси на реките, независимо от тяхното географско разпространение. Плодородни и подходящи са за отглеждане на зеленчуци, ориз, коноп.“ …….....

5 т.

11. Кой приграничен резерват е известен с естествените си кестенови гори в него?
А) Тисата
Б) Църна река
В) Конгура
Г) Силкосия

3 т.

12. Сред изчезналите животински видове в България е:
А) чакалът
Б) бобърът
В) скалният орел
Г) дивата коза

3 т.

13. В коя от двойките „природна област – пещера“ е допусната грешка?
А) Дунавска равнина – Орлова чука
Б) Предбалкан – Съева дупка
В) Витоша – Духлата
Г) Стара планина – Ухловица

5 т.

14. За кой период от демографското развитие на България се отнася дадената полово-възрастова пирамида?
А) началото на 20 век
Б) непосредствено преди Втората световна война
В) осемдесетте години на 20 век
Г) след 2000 г.

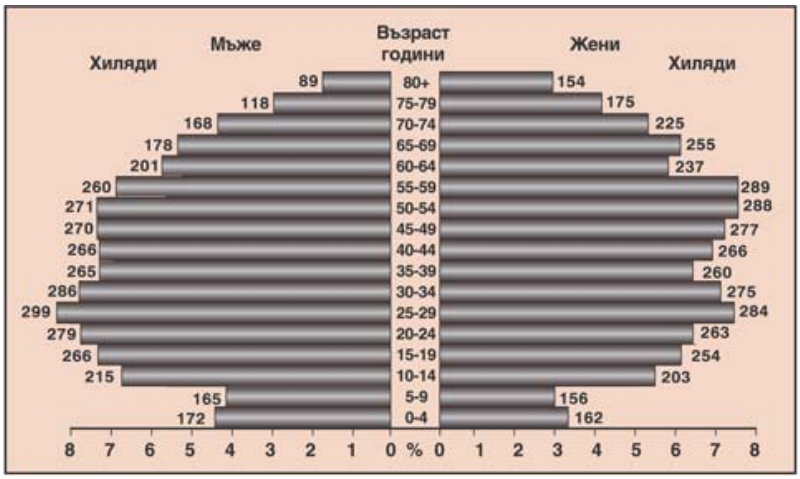

7 **т.**

15. Кое от посочените селища е обявено за град през 2009 г.?
А) Китен
Б) Ахелой
В) Свети Влас
Г) Приморско

3 т.

16. За кой български град се отнася следната характеристика?
„Основан е от римляните под името Мелта. През Възраждането е известен занаятчийски център. Избран от Васил Левски за център на Вътрешната революционна организация.“
А) Ловеч
Б) Русе
В) Стара Загора
Г) Свищов

4 т.

17. Представителите на кои държавни институции НЕ се избират пряко от населението на България?
А) президентът и вицепрезидентът
Б) кметовете и общинските съветници
В) народните представители
Г) конституционните съдии

6 т.

18. Горна Оряховица, Русе, Девня и Камено са центрове на:
А) захарна промишленост
Б) мелничарска промишленост
В) месопреработвателна промишленост
Г) консервна промишленост

5 т.

19. Кой от посочените балнеоложки курорти е разположен в близост до жп линията София – Карлово – Бургас?
А) Сапарева баня
Б) Момин проход
В) Павел баня
Г) Нареченски бани

5 т.

20. Кои социално-икономически региони на България свързва транспортен коридор № 9?
А) Североизточен придунавски и Източен Тракийско–Родопски регион
Б) Северозападен и Югозападен регион
В) Югозападен и Източен Тракийско–Родопски регион
Г) Югозападен и Югоизточен регион

5 т

21. През кой период от развитието на стопанството у нас се поставя началото на развитието на тръбопроводния и въздушния транспорт?
А) от Освобождението до Първата световна война
Б) между двете световни войни
В) след Втората световна война
Г) след 1989 г.

3 т.

22. При коя земеделска култура се наблюдава тенденция в нарастване на производството след 1990 г. поради увеличеното й търсене на европейския пазар?
А) тютюн
Б) царевица
В) захарно цвекло
Г) слънчоглед

4 т.

23. Ако се намери начин за извличане на въглищата в Добруджанския басейн, кои две електроцентрали ще бъде целесъобразно да снабдява той със суровина?

1. ..... 2. .....

8 т

24. Коя от електроцентралите използва местни кафяви въглища?
А) „Варна”
Б) „Бобов дол”
В) „Марица-изток 2”
Г) „Чаира”

5 т.

25. Източният Тракийско - Родопски регион участва в междурегионалния обмен с износ на:
А) нефтопродукти, вълна, паркет, ечемик
Б) ябълки, меден концентрат, оптични уреди, ориз
В) електроенергия, олово, цинк, тютюн
Г) прокат, лекарства, череши, полиграфически изделия

5 т.

26. Кой социално-икономически регион в България е специализиран в производството на електроенергия, цимент, целулоза и хартия?
А) Западен Тракийско-Родопски
Б) Северен Централен
В) Северозападен
Г) Югоизточен

5 т.

27. Съвременната концепция за устойчиво развитие се основава на идеите на:
А) географския детерминизъм
Б) географския мондиализъм
В) географския посибилизъм
Г) всички изброени

7 т.

28. Какво е демографски преход?
А) нарастване на броя на градското население
Б) промяна в местоживеенето на хората
В) бързо нарастване на населението на света
Г) промяня на типа възпроизводство на населението

4 т.

29. Коя от изброените цели се отнася за програмата ИСПА?
А) финансиране на проекти за демографското развитие
Б) подпомагане развитието и прегрупирането на аграрния сектор
В) развитие на транспортната инфраструктура
Г) подпомагане бюджета на страните от ЕС

6 т.

30. С помощта на картата на България напишете имената на географските обекти, отбелязани с цифри от 1 до 10.

1. връх .....;
2. връх .....;
3. проход .....;
4. проход .....;
5. ГКПП .....;
6. ГКПП .....;
7. река. .....;
8. река .....;
9. язовир .....;
10. язовир .....;

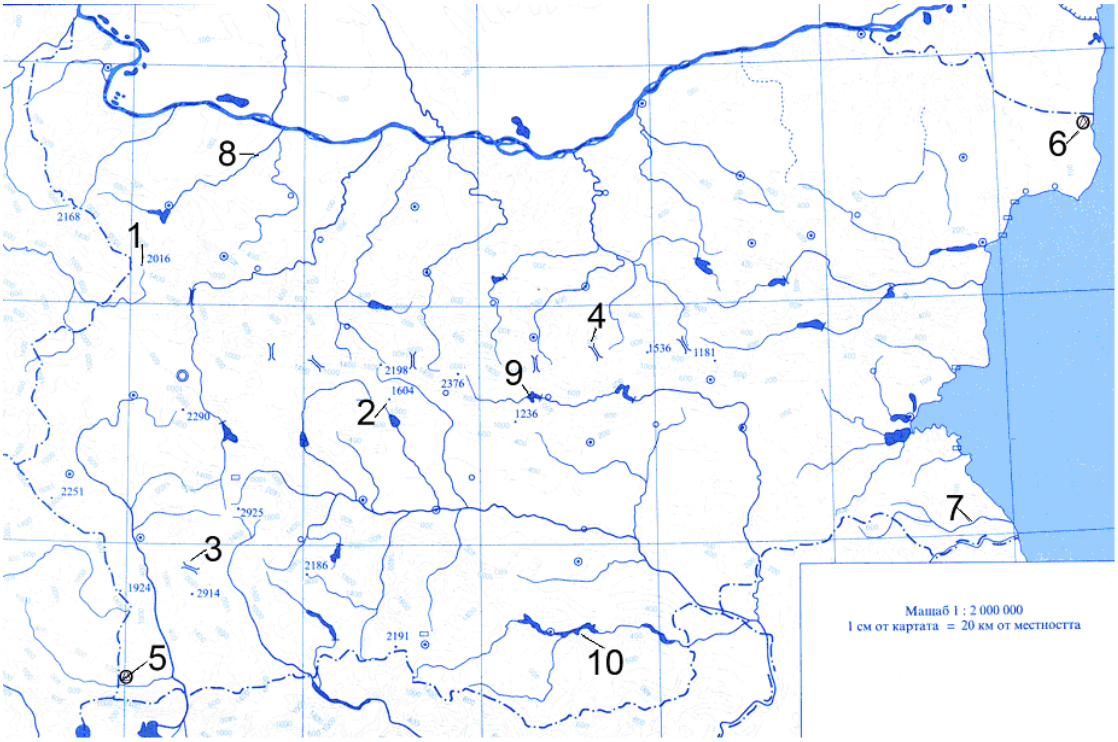
1
2
3
4
5
6
7
8
9
10
Мащаб 1 : 2 000 000
1 см от картата = 20 км от местността

10 х 4 т. = **40 т.**